

# Projectberekening

Dit document geeft een overzicht van de invoer en rekenresultaten van een Projectberekening met AERIUS Calculator. De berekening is uitgevoerd binnen stikstofgevoelige Natura 2000-gebieden, op rekenpunten die overlappen met habitattypen en/of leefgebieden die aangewezen zijn in het kader van de Wet natuurbescherming, gekoppeld aan een aangewezen soort, of nog onbekend maar mogelijk wel relevant, en waar tevens sprake is van een overbelaste of bijna overbelaste situatie voor stikstof.



- [Overzicht](#)
- [Samenvatting situaties](#)
- [Resultaten](#)
- [Detailgegevens per emissiebron](#)

*Deze PDF is een digitaal bestand dat weer in te lezen is in AERIUS. Meer toelichting over deze PDF kunt u vinden in een bijbehorende leeswijzer. Deze leeswijzer en overige documentatie is te raadplegen via:  
[www.aerius.nl/handleidingen-en-leeswijzers](http://www.aerius.nl/handleidingen-en-leeswijzers)*



### Contactgegevens

Rechtspersoon  
Inrichtingslocatie

C.J. Blom  
Tillenhof2,  
1789 AX Huisduinen

### Activiteit

Omschrijving  
Toelichting

Gebruiksfase - Tillenhof2  
Gebruiksfase - Tillenhof2

### Berekening

AERIUS kenmerk  
Datum berekening  
Rekenconfiguratie

S4YnQksuL1pz  
20 november 2023, 13:41  
Wnb-rekengrid

### Totale emissie

Referentie - Referentie  
Gebruiksfase - Beoogd

Rekenjaar	Emissie NH <sub>3</sub>
2024	-
2024	0,1 kg/j

Emissie NO <sub>x</sub>
56,0 kg/j
3,0 kg/j

### Resultaten

Referentie - Referentie

Hoogste bijdrage	Hexagon
0,20 mol/ha/j	7257209

Gebied  
Duinen Den Helder-  
Callantsoog

Gebruiksfase - Beoogd

0,03 mol/ha/j	7258738
---------------	---------

Duinen Den Helder-  
Callantsoog

Gekarteerd oppervlak met toename (ha)

0,00 ha

Gekarteerd oppervlak met afname (ha)

72,53 ha

Grootste toename

0,00 mol/ha/j

Grootste afname

0,18 mol/ha/j



Gebruiksphase (Beoogd), rekenjaar 2024

**Emissiebronnen**

Emissie NH<sub>3</sub>

Emissie NO<sub>x</sub>

 Verkeersnetwerk

0,1 kg/j

3,0 kg/j



Referentie (Referentie), rekenjaar 2024

**Emissiebronnen**

Emissie NH<sub>3</sub>

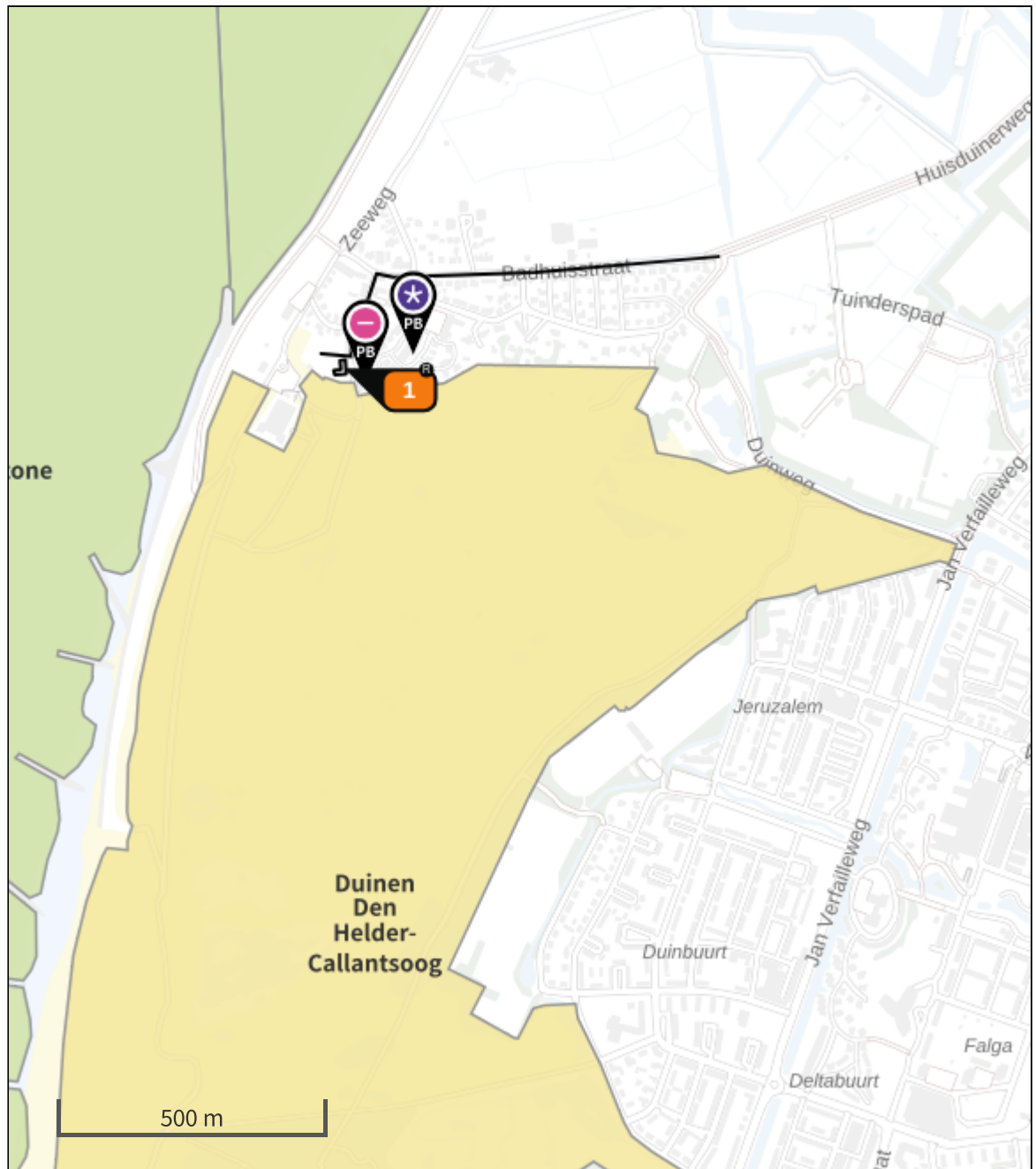
Emissie NO<sub>x</sub>








**1** Wonen en Werken | Kantoren en winkels | Bron 1

-

56,0 kg/j

Hoogste af- en toename op (bijna) overbelaste stikstofgevoelige Natura 2000 gebieden.



- |  |  |
|--|--|
|  Habitatrichtlijn                 |  Grootste toename (projectberekening)             |
|  Vogelrichtlijn                   |  Grootste afname (projectberekening)              |
|  Vogelrichtlijn, Habitatrichtlijn |  Hoogste totaal (achtergrond + projectberekening) |
|  Niet bepaald                     |  |

De letters bij de bronlabels op de kaart geven bij welke type situaties de bronnen horen: beoogde situatie (B), referentiesituatie (R) en/of salderingsituatie (S).

## Resultaten stikstofgevoelige Natura 2000 gebieden situatie "Gebruiksfase" (Beoogd) incl. saldering e/o referentie

	Berekend (ha gekarteerd)	Hoogste totale depositie (mol N/ha/jr)	Met toename (ha gekarteerd)	Grootste toename (mol N/ha/jr)	Met afname (ha gekarteerd)	Grootste afname (mol N/ha/jr)
Totaal	72,53	1.207,33	0,00	0,00	72,53	0,18

Per gebied	Berekend (ha gekarteerd)	Hoogste totale depositie (mol N/ha/jr)	Met toename (ha gekarteerd)	Grootste toename (mol N/ha/jr)	Met afname (ha gekarteerd)	Grootste afname (mol N/ha/jr)
Duinen Den Helder-Callantsoog (84)	72,53	1.207,33	0,00	0,00	72,53	0,18

## Gebruiksfase, Rekenjaar 2024

## 1 Wegverkeer | Weg

Naam	Bron 1	Links	Rechts	NO <sub>x</sub>	3,0 kg/j
Locatie	X:110671,23 Y:552007,32	Type scherm	-	NO <sub>2</sub>	0,5 kg/j
Lengte	877,73 m	Hoogte	-	NH <sub>3</sub>	0,1 kg/j
Wegtype	Binnen bebouwde kom (normaal)	Afstand tot de weg	-		
Rijrichting	Beide richtingen				
Tunnelfactor	1				
Type hoogteligging	Normaal				
Weghoogte t.o.v. maaiveld	0 m				
Verkeer	Max. snelheid	Aantal voertuigbewegingen		In file	
Licht verkeer	Voorgeschreven factoren	32,0 /etmaal		0,0 %	
Middelzwaar vrachtverkeer	Voorgeschreven factoren	0,0 /etmaal		0,0 %	
Zwaar vrachtverkeer	Voorgeschreven factoren	0,0 /etmaal		0,0 %	
Busverkeer	Voorgeschreven factoren	0,0 /etmaal		0,0 %	

## Referentie, Rekenjaar 2024

**1** Wonen en Werken | Kantoren en winkels

Naam	Bron 1	Uittreedhoogte	<u>11,0 m</u>	NO <sub>x</sub>	56,0 kg/j
Locatie	X:110395,88 Y:551830,28	Warmteinhoud	<u>0,014 MW</u>		
Oppervlakte	0,04 ha	Spreiding	6 m		
Wijze van ventilatie	Niet geforceerd				
Temporele variatie	Standaard Profiel Industrie				

**Disclaimer**

Hoewel verstrekte gegevens kunnen dienen ter onderbouwing van een vergunningaanvraag, kunnen er geen rechten aan worden ontleend. De eigenaar van AERIUS aanvaardt geen aansprakelijkheid voor de inhoud van de door de gebruiker aangeboden informatie. Bovenstaande gegevens zijn enkel bruikbaar tot er een nieuwe versie van AERIUS beschikbaar is. AERIUS is een geregistreerd handelsmerk in Europa. Alle rechten die niet expliciet worden verleend, zijn voorbehouden.

**Rekenbasis**

Deze berekening is tot stand gekomen op basis van

AERIUS versie 2023.0.1\_20231106\_3125d8b3c1

Database versie 2023.0.1\_3125d8b3c1\_calculator\_nl\_stable

Voor meer informatie over de gebruikte methodiek en data zie:

<https://www.aerius.nl/>