

# Projectberekening

Dit document geeft een overzicht van de invoer en rekenresultaten van een Projectberekening met AERIUS Calculator. De berekening is uitgevoerd binnen stikstofgevoelige Natura 2000-gebieden, op rekenpunten die overlappen met habitattypen en/of leefgebieden die aangewezen zijn in het kader van de Wet natuurbescherming, gekoppeld aan een aangewezen soort, of nog onbekend maar mogelijk wel relevant, en waar tevens sprake is van een overbelaste of bijna overbelaste situatie voor stikstof.



- [Overzicht](#)
- [Samenvatting situaties](#)
- [Resultaten](#)
- [Detailgegevens per emissiebron](#)

*Deze PDF is een digitaal bestand dat weer in te lezen is in AERIUS. Meer toelichting over deze PDF kunt u vinden in een bijbehorende leeswijzer. Deze leeswijzer en overige documentatie is te raadplegen via:  
[www.aerius.nl/handleidingen-en-leeswijzers](http://www.aerius.nl/handleidingen-en-leeswijzers)*



### Contactgegevens

Rechtspersoon

Inrichtingslocatie

buro SRO

Perenhout 324d,

1787 RE Julianadorp

### Activiteit

Omschrijving

Toelichting

Veld 5 fase 2

Veld 5 fase 2

### Berekening

AERIUS kenmerk

Datum berekening

Rekenconfiguratie

S3PSXnNYhDie

01 februari 2023, 17:00

Wnb-rekengrid

### Totale emissie

Situatie 1 - Beoogd

Rekenjaar

2022

Emissie NH<sub>3</sub>

0,3 kg/j

Emissie NO<sub>x</sub>

2,4 kg/j

### Resultaten

Situatie 1 - Beoogd

Gekarteerd oppervlak met toename (ha)

Gekarteerd oppervlak met afname (ha)

Grootste toename van depositie

Grootste afname van depositie

Hoogste bijdrage

-

-

-

-

-

Hexagon

Gebied



Situatie 1 (Beoogd), rekenjaar 2022

**Emissiebronnen**

 Verkeersnetwerk

Emissie NH<sub>3</sub>








0,3 kg/j

Emissie NO<sub>x</sub>

2,4 kg/j

Hoogste af- en toename op (bijna) overbelaste stikstofgevoelige Natura 2000 gebieden.



- |   |                                  |   |                                |
|---|----------------------------------|---|--------------------------------|
|  | Habitatrichtlijn                 |  | Grootste afname van depositie  |
|  | Vogelrichtlijn                   |  | Grootste toename van depositie |
|  | Vogelrichtlijn, Habitatrichtlijn |  | Hoogste totale depositie       |
|  | Niet bepaald                     |   |                                |

De bronnen op de kaart horen bij de Beoogde situatie.

**Resultaten stikstofgevoelige Natura 2000 gebieden situatie "Situatie 1" (Beoogd) incl. saldering e/o referentie**

	Berekend (ha gekarteerd)	Hoogste totale depositie (mol N/ha/jr)	Met toename (ha gekarteerd)	Grootste toename (mol N/ha/jr)	Met afname (ha gekarteerd)	Grootste afname (mol N/ha/jr)
<b>Totaal</b>	-	-	-	-	-	-

## Situatie 1, Rekenjaar 2022

**1** Wegverkeer | Weg

Naam	Bron 1		Links	Rechts	NO <sub>x</sub>	1,1 kg/j
Locatie	X:112685,18 Y:543896,53	Type scherm	-	-	NO <sub>2</sub>	0,2 kg/j
Lengte	355,83 m	Hoogte	-	-	NH <sub>3</sub>	0,1 kg/j
Wegtype	Buitenweg	Afstand tot de weg	-	-		
Rijrichting	Beide richtingen					
Tunnelfactor	1					
Type hoogteligging	Normaal					
Weghoogte	0 m					
Verkeer	Max. snelheid	Aantal voertuigen	In file			
Licht verkeer	Voorgeschreven factoren	42 p/etmaal				0,0 %
Middelzwaar vrachtverkeer	Voorgeschreven factoren	0 p/etmaal				0,0 %
Zwaar vrachtverkeer	Voorgeschreven factoren	0 p/etmaal				0,0 %
Busverkeer	Voorgeschreven factoren	0 p/etmaal				0,0 %

**2** Wegverkeer | Weg

Naam	Bron 2		Links	Rechts	NO <sub>x</sub>	1,3 kg/j
Locatie	X:112673,44 Y:543865,09	Type scherm	-	-	NO <sub>2</sub>	0,3 kg/j
Lengte	416,02 m	Hoogte	-	-	NH <sub>3</sub>	0,1 kg/j
Wegtype	Buitenweg	Afstand tot de weg	-	-		
Rijrichting	Beide richtingen					
Tunnelfactor	1					
Type hoogteligging	Normaal					
Weghoogte	0 m					
Verkeer	Max. snelheid	Aantal voertuigen	In file			
Licht verkeer	Voorgeschreven factoren	42 p/etmaal				0,0 %
Middelzwaar vrachtverkeer	Voorgeschreven factoren	0 p/etmaal				0,0 %
Zwaar vrachtverkeer	Voorgeschreven factoren	0 p/etmaal				0,0 %
Busverkeer	Voorgeschreven factoren	0 p/etmaal				0,0 %

**Disclaimer**

Hoewel verstrekte gegevens kunnen dienen ter onderbouwing van een vergunningaanvraag, kunnen er geen rechten aan worden ontleend. De eigenaar van AERIUS aanvaardt geen aansprakelijkheid voor de inhoud van de door de gebruiker aangeboden informatie. Bovenstaande gegevens zijn enkel bruikbaar tot er een nieuwe versie van AERIUS beschikbaar is. AERIUS is een geregistreerd handelsmerk in Europa. Alle rechten die niet expliciet worden verleend, zijn voorbehouden.

**Rekenbasis**

Deze berekening is tot stand gekomen op basis van  
 AERIUS versie 2022\_20230126\_290cbff6e8  
 Database versie 2022\_290cbff6e8  
 Voor meer informatie over de gebruikte methodiek en data zie:  
<https://www.aerius.nl/>