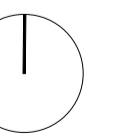




Jan Verfaillieweg



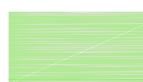





Donker Duinen

beplanting: bestaande, nieuw en te kappen



schaal 1:500 A1
datum 31.05.2023

LEGENDA

- | | | |
|---|--|---|
|  bestaande groenstructuur - 14.447m ² |  te kappen heestergroep - 4.078m ² |  nieuwe bosschage - 2.142m ² |
|  bestaande boom - 42st. |  te kappen boom/struik - 39st. |  nieuwe heestergroep - 2.332m ² |
| |  te kappen bosschage - 4.221m ² |  nieuwe boom - 142st. |

Totaal bestaand - 22.746m² - 100%
Totaal te kappen - 8.299m² - 36% (waarvan 49% heesters & 51% bosschage)
Totaal nieuw - 4.474m² - 19%