

Quickscan Wet natuurbescherming



**Ruimtelijke ontwikkeling ten behoeve van
woningbouw op het Vinkenterrein,
Fabrieksgracht te Den Helder**

Deze quickscan Wet natuurbescherming omvat:

- Quickscan Wet natuurbescherming soorten
- Ligging ten opzichte van beschermde gebieden

Uitvoerder: Noordkop Groen
Blokmakersweg 8D
1786 RC Den Helder
Tel. [REDACTED]
Email: Info@Noordkopgroen.nl

Opsteller: [REDACTED]

Paraaf: [REDACTED]

Project: Ruimtelijke ontwikkeling ten behoeve van woningbouw op het Vinkenterrein, Fabrieksgracht te Den Helder

Rapportnummer: 2021-57

Status: Eindrapportage

Datum: 1 december 2021

Opdrachtgever: Gemeente Den Helder

Contactpersoon: Perry Blom

INHOUDSOPGAVE

1.	INLEIDING	4
2.	BESCHERMING CONFORM DE NATIONALE WETGEVING	5
	2.1 Wet Natuurbescherming; soortenbescherming	5
	2.2 Wet Natuurbescherming; gebiedsbescherming	7
	2.3 Natuur Netwerk Nederland (voorheen EHS)	7
3.	GEBIEDSBESCHRIJVING	9
	3.1 Huidig gebruik planlocatie en omgeving	9
	3.2 Beschrijving aanwezige biotopen	10
	3.3 Te verwachten werkzaamheden en ingrepen	11
	3.4 Toekomstig gebruik van het plangebied	11
4.	ONDERZOEKSMETHODIEK	12
5.	ONDERZOEKSRESULTATEN BESCHERMDE SOORTEN	13
	5.1 Habitatrichtlijnsoorten van Den Helder	13
	5.2 Nationale databank Flora en Fauna	14
	5.3 Vleermuizen	14
	5.4 Overige zoogdieren	15
	5.5 Amfibieën, reptielen en vissen	15
	5.6 Libellen en vlinders	16
	5.7 Vaatplanten	16
	5.8 Vogels	16
6.	ONDERZOEKSRESULTATEN BESCHERMDE GEBIEDEN	18
	6.1 Ligging ten opzichte van beschermde gebieden	18
	6.2 Effectbepaling op Natura-2000 gebieden	19
	6.3 Effectbepaling op Natuur Netwerk Nederland	19
7.	CONCLUSIES	20
	7.1 Soortbescherming	20
	7.2 Gebiedsbescherming	20
8.	BIJLAGEN	21
A.	- Geraadpleegde bronnen	21
B.	- Resultaten Habitatrichtlijn soorten NDFF tot op ca. 500 meter	22
C.	- Wet Natuurbescherming Hoofdstuk 3. Soorten	23
D.	- Artikel 19 Natuurnetwerk Nederland en natuurverbindingen	26

1. INLEIDING

In opdracht van de Gemeente Den Helder, heeft Noordkop Groen, een quickscan Wet natuurbescherming soorten uitgevoerd voor de ruimtelijke ontwikkeling op het Vinkenterrein aan de Fabrieksgracht te Den Helder.

Het plan is om op de locatie woningbouw te realiseren. Op dit moment wordt er gewerkt aan de bestemmingsplan wijziging, waarna het plan verder uitgewerkt gaat worden.

Deze natuurtoets Wet natuurbescherming omvat:

- Quickscan Wet natuurbescherming soorten
- Ligging ten opzichte van beschermde gebieden

Het doel van de quickscan is te kunnen inschatten of er negatieve effecten te verwachten zijn op het voorkomen van voor de wet beschermde soorten.

Verantwoording

Zowel het bureauonderzoek als het veldbezoek zijn door [REDACTED], ecooloog van Noordkop Groen uitgevoerd. Het veldbezoek is uitgevoerd op 1 december 2021.

Leeswijzer

In deze quickscan Wet natuurbescherming is in hoofdstuk 2 de relevante wetgeving weergegeven. De gebiedsbeschrijving in hoofdstuk 3 omvat de ligging van het plangebied, het huidig en toekomstig gebruik, en de verwachte werkzaamheden. Na een korte beschrijving van de gehanteerde onderzoeksmethode in hoofdstuk 4, volgt in hoofdstuk 5 de beschrijving van de mogelijke effecten op beschermde soorten. In hoofdstuk 6 worden alle conclusies samengevat.

2. BESCHERMING CONFORM DE NATIONALE WETGEVING

Zorg voor alle inheemse planten- en diersoorten en voor de natuurlijke rijkdommen van gebieden wordt gegarandeerd door naleving van de wet- en regelgeving ten aanzien van natuur en milieu. Sinds 1 januari 2017 is die wet- en regelgeving een stuk overzichtelijker door de invoering van de Wet natuurbescherming (Wnb). Deze wet vervangt drie wetten: de Natuurbeschermingswet 1998, de Boswet en de Flora- en Faunawet.

Bescherming van dieren en planten

Sommige soorten, zoals vleermuizen, gierzwaluwen en noordse woelmuizen zijn kwetsbaar. In een dichtbevolkte samenleving als Nederland is een goede natuurbescherming daarom belangrijk.

Rolverdeling provincies en Rijk

Vanaf 1 januari 2017 is de bevoegdheidsverdeling tussen provincies en Rijk vastgelegd in het Besluit Natuurbescherming. In principe zijn Gedeputeerde Staten van de provincie waarin de activiteit (hoofdzakelijk) plaatsvindt het bevoegd gezag. Met betrekking tot natuurbeleid heeft de provincie een kerntaak en vervult ze de regisseursrol bij de inrichting en het beheer van het landelijk gebied, zo blijkt uit de memorie van toelichting bij de Wnb. Sinds 1 januari zijn Gedeputeerde Staten bevoegd om ontheffing te verlenen in het kader van soortenbescherming. Uitzondering hierop zijn onder andere provinciegrensoverschrijdende infra en hoogspanning 220 kV. In deze gevallen is de rijksoverheid het bevoegd gezag. Voor de vaststelling van gedragscodes ligt de bevoegdheid altijd bij het Rijk.

Rol van de gemeente

Ook de rol van de gemeente is enigszins veranderd. De gemeente had al de plicht om te toetsen op volledigheid en informatieplicht, maar door de decentralisatie is de verplichting tot toetsen op volledigheid bij omgevingsvergunningen nog veel belangrijker geworden.

2.1 Wet Natuurbescherming; soortenbescherming

Een deel van de in Nederland van nature voorkomende flora en fauna is beschermd. Deze bescherming is geregeld in hoofdstuk 3 van de Wet natuurbescherming.

Dit houdt onder meer in dat het verboden is om de beschreven diersoorten te verstoren, te vangen of te doden, en dat het verboden is om hun rust-, verblijf- en nestplaatsen uit te halen, te verwijderen of te vernielen. Wilde planten mogen niet worden uitgestoken. Het is mogelijk om ontheffing te krijgen van deze verboden. Dat kan nodig zijn als beschermde soorten schade aanrichten, bijvoorbeeld aan gewassen, of als de volksgezondheid wordt geschaad of schade ontstaat aan flora of fauna.

Een ontheffing kan ook nodig zijn wanneer werkzaamheden moeten worden uitgevoerd, zoals bouwen, onderhoud, slopen of aanleg van infrastructuur. Als deze werkzaamheden gevolgen kunnen hebben voor beschermde planten- of diersoorten dient daarvoor bij de Omgevingsdienst Noord-Holland Noord (OD NHN) een ontheffing te worden aangevraagd.

Beschermingsregimes

Onder de Wet natuurbescherming wordt een-op-een aangesloten bij de beschermingsartikelen uit de Vogelrichtlijn en de Habitatrichtlijn. Voor 'nationale' andere soorten gelden nu minder verbodsbepalingen. Zo is bijvoorbeeld het verbod op het verstoren van soorten vervallen. Daarnaast zijn voor alle nationale soorten de toetsingscriteria gelijkgesteld en moet aan drie

voorwaarden worden voldaan bij het verlenen van een ontheffing. Wel gelden voor de 'nationale' of 'andere' soorten ruimere ontheffingsmogelijkheden.

Vogelrichtlijn § 3.1 Wnb	Habitatrichtlijn § 3.2 Wnb	Habitatrichtlijn § 3.3 Wnb
Art 3.1 lid 1 Het is verboden in het wild levende vogels opzettelijk te doden of te vangen	Art 3.5 lid 1 Het is verboden soorten in hun natuurlijke verspreidingsgebied opzettelijk te doden of te vangen	Art 3.10 lid 1a Het is verboden soorten opzettelijk te doden of te vangen
Art 3.1 lid 2 Het is verboden opzettelijk nesten, rustplaatsen en eieren van vogels te vernielen of te beschadigen, of nesten van vogels weg te nemen	Art 3.5 lid 4 Het is verboden de voortplantingsplaatsen of rustplaatsen van dieren te beschadigen of te vernielen	Art 3.10 lid 1b Het is verboden de vaste voortplantingsplaatsen of rustplaatsen van dieren opzettelijk te beschadigen of te vernielen
Art 3.1 lid 3 Het is verboden eieren te rapen en deze onder zich te hebben	Art 3.5 lid 3 Het is verboden eieren van dieren in de natuur opzettelijk te vernielen of te rapen	Niet van toepassing
Art 3.1 lid 4 en lid 5 Het is verboden vogels opzettelijk te storen, tenzij de storing niet van wezenlijke invloed is op de staat van instandhouding van de desbetreffende vogelsoort	Art 3.5 lid 2 Het is verboden dieren opzettelijk te verstoren	Niet van toepassing
Niet van toepassing	Art 3.5 lid 5 Het is verboden plantensoorten in hun natuurlijke verspreidingsgebied opzettelijk te plukken en te verzamelen, af te snijden, te ontwortelen of te vernielen	Art 3.10 lid 1c Het is verboden plantensoorten in hun natuurlijke verspreidingsgebied opzettelijk te plukken en te verzamelen, af te snijden, te ontwortelen of te vernielen

Tabel 1. Beschermingsregimes soorten.

Vrijgestelde soorten

Voor een aantal beschermde soorten geldt een provinciale vrijstelling. De vrijstelling geldt bij handelingen die worden verricht in verband met:

- Werkzaamheden bij ruimtelijke ontwikkeling en inrichting
- Werkzaamheden in het kader van bestendig beheer of onderhoud aan vaarwegen, watergangen, waterstaatswerken, oevers, vliegvelden, wegen, sporen, of bermen, of in het kader van natuurbeheer
- Werkzaamheden in het kader van bestendig beheer of onderhoud in landbouw of bosbouw
- Bestendig gebruik

Dit betreft de volgende soorten in Noord-Holland:

- Zoogdieren: aardmuis, bosmuis, dwergmuis, dwergspitsmuis, egel, gewone bosspitsmuis, haas, huisspitsmuis, konijn, ree, rosse woelmuis, veldmuis, vos, woelrat
- Amfibieën: bastaardkikker, bruine kikker, gewone pad, kleine watersalamander, meerkikker

Algemene zorgplicht

Onder de Wet natuurbescherming geldt, net als voorheen onder de Flora- en faunawet, een zorgplicht voor alle in het wild levende dieren. Die zorgplicht houdt in dat u de werkzaamheden die nadelig kunnen zijn voor dieren en planten in redelijkheid zo veel mogelijk nalaat of maatregelen neemt om onnodige schade aan dieren en planten te voorkomen.

2.2 Wet natuurbescherming; gebiedsbescherming

Voortvloeiend uit de Europese Vogelrichtlijn en Habitatrichtlijn is in Nederland een groot aantal gebieden aangewezen als beschermd Natura 2000-gebied. Deze bescherming is geregeld in hoofdstuk 2 van de Wet natuurbescherming.

De Wet Natuurbescherming heeft voor deze gebieden een toetsingskader. In ieder besluit tot aanwijzing van een Natura 2000-gebied is beschreven wat de instandhoudingsdoelstellingen zijn voor dit gebied. Hierbij gaat het om de bescherming van leefgebieden van vogels (Vogelrichtlijn), de bescherming van habitats en die van de leefomgeving van soorten (Habitatrichtlijn).

Het is verboden om zonder vergunning een project uit te voeren dat conflicteert met de instandhoudingsdoelstellingen van een Natura 2000-gebied. Daarbij wordt bekeken of de kwaliteit van natuurlijke habitats of de leefomgeving van soorten in dat gebied kan verslechteren, of dat een project een significant verstorend effect kan hebben op soorten waarvoor een gebied is aangewezen.

Niet alleen activiteiten in een Natura 2000-gebied hebben invloed op de staat van instandhouding van het gebied. Ook activiteiten erbuiten kunnen de natuurwaarden beïnvloeden. Dit wordt 'externe werking' genoemd. Er bestaat geen ruimtelijke grens voor externe werking: bepalend zijn de effecten op de instandhoudingsdoelstellingen van de soorten en habitattypen in het Natura 2000-gebied. Ongeacht de afstand tot het beschermde gebied.

2.3 Natuur Netwerk Nederland (voorheen EHS)

Het Natuurnetwerk Nederland (NNN)¹ bestaat uit verbindingzones en beschermde reservaten en Natura 2000-gebieden. Het doel van het NNN is het vergroten en verbinden van natuurgebieden. Door deze verbindingen vindt uitwisseling plaats van planten en dieren tussen gebieden. Het NNN is begrensd en planologisch vastgelegd.

Het beschermingsregime is onder de Wet ruimtelijke ordening vastgelegd in het Barro, het Besluit algemene regels ruimtelijke ordening, en werkt via provinciale verordeningen door in

¹ In de Nota Ruimte is in het verleden op landelijk niveau het Natuurnetwerk Nederland (destijds de Ecologische Hoofdstructuur genoemd) vastgelegd. De Nota Ruimte en Realisatieparagraaf Nationaal Ruimtelijk Beleid zijn in 2012 vervangen door het Besluit algemene regels ruimtelijke ordening (Barro) en Structuurvisie Infrastructuur & Ruimte (SVIR).

gemeentelijke bestemmingsplannen. Met ingang van 1 oktober 2012 is het Natuurnetwerk Nederland juridisch geborgd in titel 2.10 van het Barro. In de Provinciale Ruimtelijke Verordening² van Noord-Holland (PRV) zijn gebieden aangewezen die in de provincie het Natuurnetwerk Nederland vormen. Voor deze gebieden zijn in het Natuurbeheerplan 2018 wezenlijke kenmerken en waarden vastgesteld. Bovendien geldt hier het beschermingsregime van artikel 19 van de PRV.10.

Binnen het NNN zijn geen ruimtelijke ontwikkelingen toegestaan die leiden tot:

- Een significante aantasting van de wezenlijke kenmerken en waarden
- Een significante vermindering van de oppervlakte van NNN-gebieden
- Een significante vermindering van de samenhang tussen die gebieden.

Uitzonderingen hierop volgens de Provinciale Ruimtelijke Verordening:

- Nieuwe activiteiten dan wel wijzigingen van bestaande activiteiten voor zover:
 - Er sprake is van een groot openbaar belang
 - Er geen reële andere mogelijkheden zijn
 - De negatieve effecten waar mogelijk worden beperkt
 - De overblijvende effecten worden gecompenseerd
- Een activiteit of een combinatie van activiteiten die mede tot doel heeft de kwaliteit of kwantiteit van de NNN of de natuurverbinding per saldo te verbeteren.

Het NNN omvat in Noord-Holland ongeveer 56.000 hectare, waarvan zo'n 6.000 hectare nog niet is gerealiseerd en veelal nog agrarisch in gebruik is.

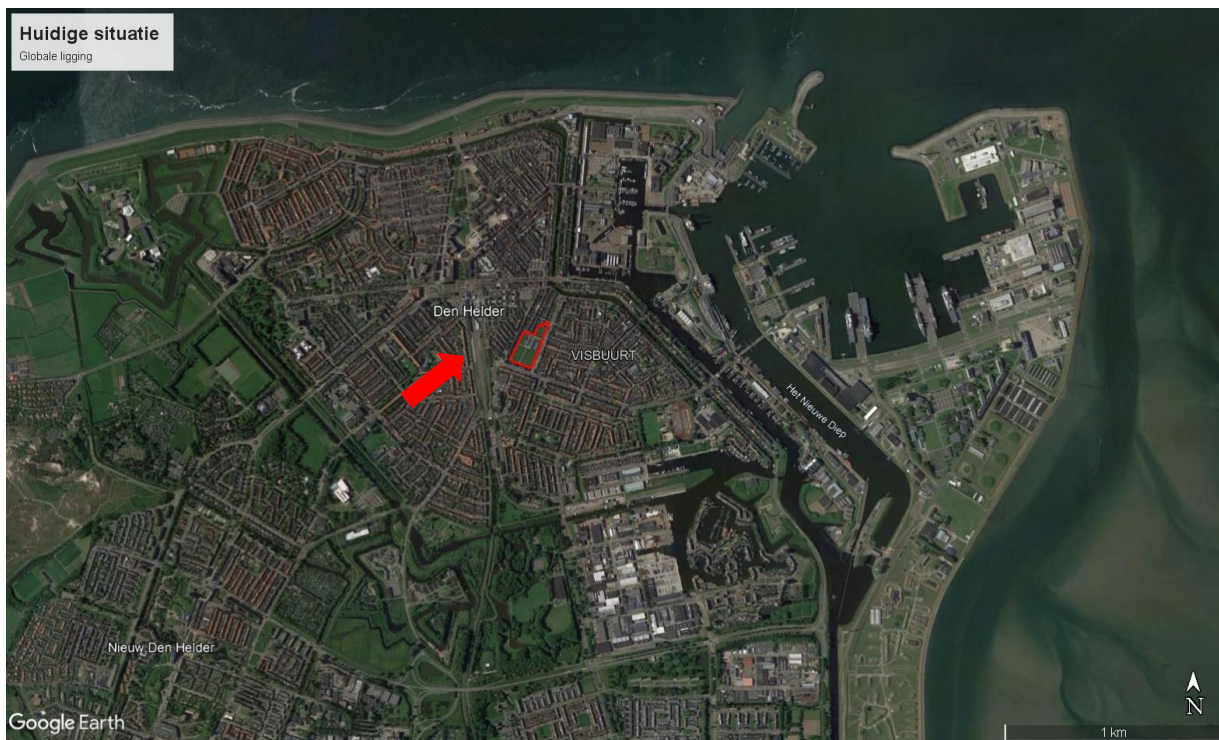
De provincie zorgt voor realisatie van de laatste 6.000 hectare Natuurnetwerk Nederland, voor het beheer van de gerealiseerde hectares en voor de planologische bescherming van het gehele natuurnetwerk.

² Vastgelegd in artikel 19 en kaart 4 van de PRV. (In de PVR wordt het NNN nog steeds aangeduid als Ecologische Hoofdstructuur).

3. GEBIEDSBESCHRIJVING

3.1 Huidig gebruik planlocatie en omgeving

In de onderstaande figuren 2 en 3 is de huidige situatie weergegeven. Op wat nu het Vinkenterrein genoemd wordt stond een stelling houtzaagmolen ('De Goede Verwachting') boven op een houtzagerij met balkenhaven en werf. Deze locatie is gesaneerd en nu ingericht als grasveld met parkeerplaats en pannaveld. De locatie ligt midden in Den Helder en is omgeven door bebouwing.



Figuur 1. Huidige situatie (Google earth).



Figuur 2. Ligging in detail.



Figuur 3. Foto's huidige situatie

3.2 Beschrijving aanwezige biotopen

Terrein

Op het terrein is nu geen bebouwing meer aanwezig. Naast een parkeerplaats met wat haagbeplanting staan er langs sommige randen wat kleine struiken, en een enkele boom. Verder is het grasveld met daarop nog een pannaveld.

Omgeving

De omgeving bestaat uit woningen, deels uit de jaren '20, deels jonger. In de jaren '70 is Fabrieksgracht gedempt.

3.3 Te verwachten werkzaamheden

Na de bestemmingsplanwijziging zal het gebied bouwrijp gemaakt worden waarna de bouw en verdere inrichting zal plaatsvinden. Er zijn plannen om de houtzaagmolen opnieuw te bouwen.

3.4 Toekomstig gebruik van het plangebied

Het toekomstig gebruik zal woningen voor permanente bewoning zijn. Een deel van het terrein blijft open met een pannaveld en speelterrein, alsmede de te herbouwen houtzaagmolen. Zie figuur 4.



Figuur 4. Eerste visualisatie van de mogelijke inrichting van het terrein

4. ONDERZOEKSMETHODIEK

Introductie

Om inzicht te krijgen in de mogelijke aanwezigheid van geschikt habitat en de daarbij te verwachten beschermde soorten, in of nabij het plangebied, is een oriënterend onderzoek uitgevoerd. Dat omvat een bureauonderzoek en een veldbezoek. De natuurtoets is een toets van de ecologische potenties van het plangebied. Dit kan niet worden gezien als volwaardig ecologisch onderzoek. Voor de natuurtoets zijn geen uitgebreide inventarisaties uitgevoerd naar soorten en soortgroepen.

Bureauonderzoek quickscan soorten

Aan de hand van verspreidingsatlassen en andere standaardwerken is nagegaan welke bijzondere planten- en diersoorten kunnen voor komen op de onderzoeklocatie. Daarnaast is via het uitvoerportaal gebruikgemaakt van gevalideerde waarnemingen uit de Nationale Databank Flora en Fauna (NDFF). Deze databank is geconsulteerd op 14 november 2021. Een overzicht van de geraadpleegde bronnen is weergegeven in bijlage A.

Veldbezoek

Naast het bureauonderzoek heeft op 1 december 2021 een veldbezoek plaatsgevonden. Tijdens dit bezoek is de gehele onderzoeklocatie, en ook het omliggende terrein, bezocht. Er is gelet op de mogelijke aanwezigheid van beschermde en bedreigde soorten op basis van de aanwezige habitat. Tijdens het veldbezoek is de onderstaande checklist afgewerkt, gericht op beschermde soorten in het kader van de Wet natuurbescherming (indien van toepassing):

- Waarnemingen van aanwezige vogelsoorten
- Beoordelen van potentieel habitat en nestgelegenheden
- Controle op jaarrond beschermde nesten
- Controle op vleermuisverblijfsplaatsen in gebouwen en bomen
- Zoeken naar sporen van overige zoogdieren; zoals pootafdrukken en holen
- Check van aanwezige waterpartijen als habitat voor amfibieën
- Check waardplanten en habitat vlinders en libellen
- Check op beschermde vaatplanten

Natura 2000

Niet alleen activiteiten in een Natura 2000-gebied hebben invloed op de staat van instandhouding van het gebied, ook activiteiten buiten het gebied kunnen de natuurwaarden in een gebied beïnvloeden. Dit wordt *externe werking* genoemd. Er bestaat geen ruimtelijke grens voor externe werking: bepalend zijn de effecten op de instandhoudingsdoelstellingen van de soorten en habitattypen in het Natura 2000-gebied, ongeacht de afstand tot het beschermde gebied.

5. ONDERZOEKSRISULTATEN BESCHERMDE SOORTEN

5.1 Habitatrichtlijnsoorten van Den Helder

Op basis van de Nationale Databank Flora en Fauna en andere bronnen is een soortenlijst te maken van beschermde soorten. De Wet natuurbescherming maakt onderscheid in drie categorieën van beschermde soorten:

- Vogelrichtlijnsoorten (alle in de EU-lidstaten van nature voorkomende soorten)
- Habitatrichtlijnsoorten (zie voor Den Helder tabel 2)
- Andere soorten (zie voor Den Helder tabel 2)

Tabel 2. In Den Helder waargenomen soorten met een beschermde status.

Soort	Soortgroep	Bescherming
Baardvleermuis	Vleermuis	Art. 3.5 Wnb
Brandts vleermuis	Vleermuis	Art. 3.5 Wnb
Bosvleermuis	Vleermuis	Art. 3.5 Wnb
Gewone dwergvleermuis	Vleermuis	Art. 3.5 Wnb
Gewone grootoorvleermuis	Vleermuis	Art. 3.5 Wnb
Kleine dwergvleermuis	Vleermuis	Art. 3.5 Wnb
Laatvlieger	Vleermuis	Art. 3.5 Wnb
Ruige dwergvleermuis	Vleermuis	Art. 3.5 Wnb
Tweekleurige vleermuis	Vleermuis	Art. 3.5 Wnb
Watervleermuis	Vleermuis	Art. 3.5 Wnb
Boommarter	Zoogdier	Art. 3.10 Wnb (Andere soorten)
Bunzing	Zoogdier	Art. 3.10 Wnb (Andere soorten)
Damhert	Zoogdier	Art. 3.10 Wnb (Andere soorten)
Hermelijn	Zoogdier	Art. 3.10 Wnb (Andere soorten)
Wezel	Zoogdier	Art. 3.10 Wnb (Andere soorten)
Rugstreepad	Amfibie	Art 3.5 Wnb
Kamsalamander	Amfibie	Art 3.5 Wnb
Lederschildpad	Reptiel	Art 3.5 Wnb
Zandhagedis	Reptiel	Art 3.5 Wnb
Rugstreepad	Amfibie	Art 3.5 Wnb
Kamsalamander	Amfibie	Art 3.5 Wnb
Duinparelmoervlinder	Dagvlinder	Art. 3.10 Wnb (Andere soorten)
Grote parelmoervlinder	Dagvlinder	Art. 3.10 Wnb (Andere soorten)
Grote vos	Dagvlinder	Art. 3.10 Wnb (Andere soorten)
Kommavlinder	Dagvlinder	Art. 3.10 Wnb (Andere soorten)
Gevlekte witsnuitlibel	Libel	Art 3.5 Wnb
Glad biggenkruid	Zaadplant	Art. 3.10 Wnb (Andere soorten)
Groenknolorchis	Zaadplant	Art 3.5 Wnb
Grote leeuwenklauw	Zaadplant	Art. 3.10 Wnb (Andere soorten)
Rozenkransje	Zaadplant	Art. 3.10 Wnb (Andere soorten)
Schubvaren	Sporenplant	Art. 3.10 Wnb (Andere soorten)

De zeezoogdieren zijn hier verder buiten beschouwing gelaten, werkzaamheden op het land zullen geen invloed hebben op in zee levende dieren.

5.2 Nationale Databank Flora en Fauna

De Nationale Databank Flora en Fauna bundelt, uniformeert en valideert natuurgegevens in Nederland. De gegevens brengen in beeld wat er bekend is over de verspreiding van planten- en diersoorten. Er zijn ruim honderd miljoen waarnemingen in de NDFF opgeslagen. Uit deze nationale databank komen de navolgende gevalideerde gegevens naar voren voor het plangebied. In bijlage B staan de waarnemingen voor de omgeving (circa 500 meter) rondom het plangebied weergegeven. De waarnemingen van vogels in de NDFF komen in paragraaf 5.8 aan bod.

Er is binnen honderd meter van de planlocatie slechts één waarneming bekend in de NDFF van een habitatrictlijnsoort, zijnde de laatvlieger en geen waarnemingen van overige beschermde en niet vrijgestelde soorten.

Nationale Databank Flora en Fauna
Uitvoerportaal

NATIONALE DATABANK
FLORA EN FAUNA



Figuur 5. Gegevens habitatrictlijnsoorten uit de NDFF.

Tabel 3. Resultaten NDFF Habitatrictlijnsoorten.

Nederlandse naam	N-waarnemingen	N-min	N-max	Laatste datum
Laatvlieger	1	1	1	15-apr-96

5.3 Vleermuizen

Er is binnen het plangebied en directe omgeving slecht 1 oude waarneming bekend van een laatvlieger. Binnen een ruimer kader van ongeveer 500 meter rondom het plangebied zijn meer waarnemingen bekend van laatvliegers en ook van de gewone dwergvleermuis en de ruige dwergvleermuis. Het is aannemelijk dat al deze soorten, de directe omgeving van de planlocatie gebruiken om te foerageren.

Verblijfplaatsen

Hoewel iedere soort specifieke voorkeuren voor verblijfplaatsen heeft, komt de seizoencyclus in verblijfplaatsen voor alle soorten overeen. Per seizoen kiezen vleermuizen verblijfplaatsen voor een andere functie:

- winterslaapplaatsen
- tussenverblijfplaatsen

- zomerverblijfplaatsen (niet-kraamverblijfplaatsen)
- kraamverblijfplaatsen
- paarverblijfplaatsen met territorium
- zwermlocaties: 'verblijfplaatsen' met centrale zwermfunctie

De gewone dwergvleermuis vindt zowel 's zomers als 's winters een verblijfplaats in gebouwen. De ruige dwergvleermuis is zowel gebouw-als boombewoner waarbij hij gebruikmaakt van holtes en ruimtes onder de schors. Ook worden wel nestkasten gebruikt. Bij de laatvlieger komen alleen verblijfplaatsen in gebouwen voor.

Verblijfplaatsen in het plangebied

In het plangebied staan geen gebouwen die gesloopt gaan worden. De enkele boom die er staat is ongeschikt als verblijfsplaats voor vleermuizen.

Een effect op verblijfsplaatsen van vleermuizen is uitgesloten.

Overige functies

In het plangebied en omgeving kunnen vleermuizen foerageren. De werkzaamheden, zullen hier geen effect op hebben, omdat de werkzaamheden bij daglicht worden uitgevoerd. Verder zullen de foerageermogelijkheden verbeterd worden door de nieuwe inrichting van het terrein met gracht en bomen.

De werkzaamheden zullen geen effect op vleermuizen hebben die mogelijk foerageren in het plangebied.

5.4 Overige zoogdieren

Er komen in Den Helder en omgeving geen terrestrische zoogdiersoorten voor die beschermd zijn onder artikel 3.5 van de Wet natuurbescherming. Met de ligging midden in de stad zijn er ook geen waarnemingen bekend van soorten binnen 500 meter die onder artikel 3.10 van de Wet natuurbescherming zijn beschermd zoals de boomarter, bunzing, hermelijn en wezel. Voor deze soorten geldt geen vrijstelling.

Voor al deze soorten is er geen geschikt habitat voor verblijfsplaatsen op de planlocatie.

Effecten op beschermde soorten als de boomarter, bunzing, hermelijn en wezel zijn uitgesloten.

Voor soorten als aardmuis, egel, haas, huisspitsmuis, en konijn geldt dat ze provinciaal zijn vrijgesteld. Onder de algemene zorgplicht is het nog steeds verboden ook deze soorten opzettelijk te doden.

5.5 Amfibieën, reptielen en vissen

Amfibieën

Ook binnen een ruimer kader (ca. 500 meter) van het plangebied zijn geen waarnemingen bekend van amfibieën die in het kader van de Wet natuurbescherming zijn beschermd. Door het ontbreken van water is er ook geen voortplantingswater aanwezig. Ook als overwinteringsplaats voor bijvoorbeeld de rugstreeppad is het plangebied ongeschikt.

Effecten op beschermde amfibieën zijn uitgesloten.

Reptielen

De zandhagedis komt voor in de droge duinen. Er zijn geen waarnemingen bekend buiten het duingebied. De planlocatie, zijnde een grasveld met wat infrastructuur is ongeschikt als habitat voor zandhagedissen.

De planlocatie is niet geschikt als habitat voor reptielen, effecten zijn uitgesloten.

Vissen

Binnen 50 kilometer zijn er geen waarnemingen bekend van de beschermde zoetwater vissoorten. De planlocatie is ongeschikt als habitat door het ontbreken van water.

Effecten op beschermde vissoorten is uitgesloten.

5.6 Libellen en vlinders

Libellen

Binnen 5 kilometer van het plangebied zijn er enkele waarnemingen bekend van de beschermde gevlekte witsnuitlibel. De soort lijkt zich uit te breiden, maar zijn nog uiterst zeldzaam. Voor libellen geldt dat ze water nodig hebben voor voortplanting.

De planlocatie en de directe omgeving zijn ongeschikt habitat voor libellen. Effecten op beschermde soorten is daarmee uitgesloten.

Dagvlinders

Beschermde dagvlinders stellen specifieke eisen aan de voortplantingshabitat met waard- en nectarplanten. Binnen 500 meter van de planlocatie zijn geen waarnemingen bekend van beschermde vlindersoorten, zoals de duinparelmoervlinder, grote parelmoervlinder, kommavlinder en grote vos.

Zowel de waardplanten als het overige habitat zijn niet aanwezig op de planlocatie. Een effect beschermde dagvlinders is uitgesloten.

5.7 Vaatplanten

De planlocatie, zijnde een grasveld met wat infrastructuur is ongeschikt voor beschermde soorten. Deze zijn dan ook niet aangetroffen tijdens het veldbezoek.

De planlocatie is ongeschikt als groeiplaats van beschermde soorten. Een effect op beschermde vaatplanten is uitgesloten.

5.8 Vogels

Broedvogels

Op de planlocatie zijn geen broedvogels te verwachten. Het grasveld is hiervoor niet geschikt en wordt regelmatig gebruikt. De enkele aanwezige bomen zijn ook niet geschikt als broedplaats.

Als de werkzaamheden buiten het broedseizoen worden uitgevoerd, zal er geen direct effect zijn op broedende vogels. Globaal kan de periode van 15 maart tot 1 augustus gehanteerd worden als broedseizoen.

Er zijn in de beplanting geen nesten aanwezig die kunnen duiden op aanwezigheid van soorten als sperwer of havik, met een jaarrond beschermde nestplaats. In figuur 6 en tabel 4 staan de resultaten weergegeven uit de NDFF voor de vogelrichtlijnsoorten.



Figuur 6. Gegevens vogels uit de NDFF.

Tabel 4. Resultaten NDFF Vogelrichtlijnsoorten.

Nederlandse naam	N-waarnemingen	N-min	N-max	Laatste datum
Heggenus	2	1	1	24-mrt-11
Huismus	1	1	3	21-apr-16
Merel	1	1	1	06-mei-12
Putter	1	1	3	23-apr-07
Tjiftjaf	1	1	1	11-apr-12
Zwarte roodstaart	1	1	1	07-apr-18

Er zal geen enkel effect zijn op broedende vogels als de start van werkzaamheden buiten het broedseizoen plaatsvinden.

➤ *Bij start tijdens het broedseizoen dient er gecontroleerd te worden op broedende vogels.*

Slaapplaatsen

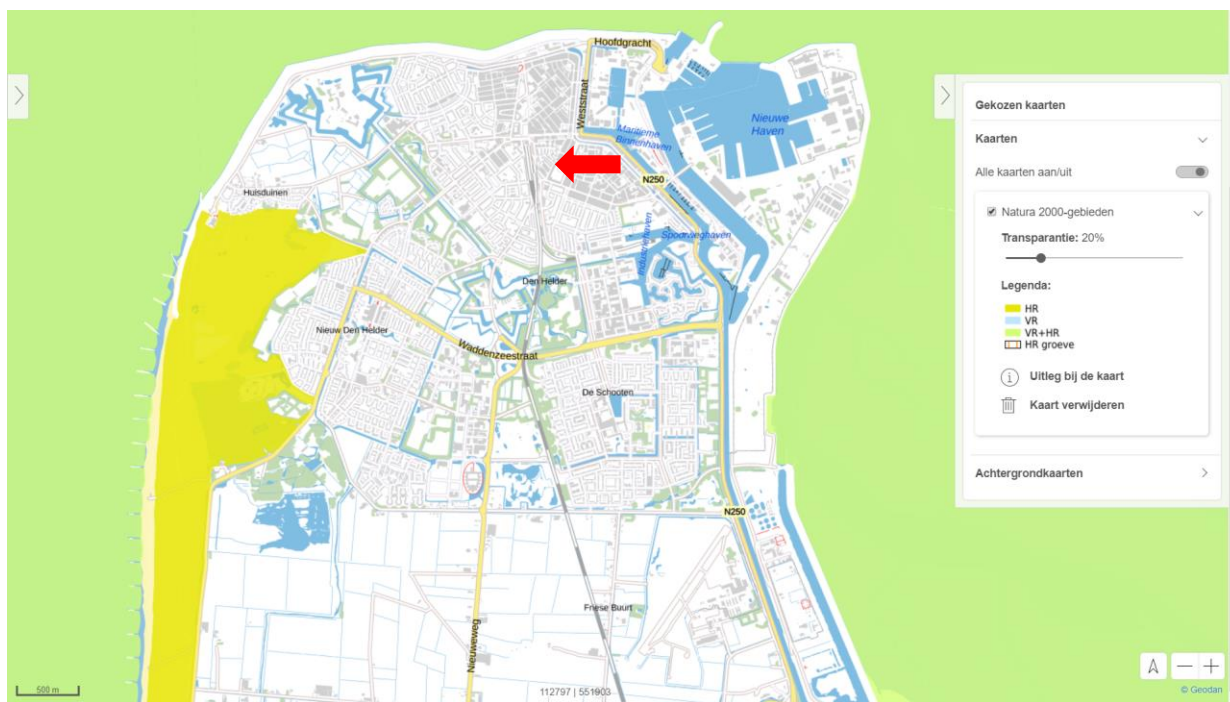
Er zijn geen waarnemingen of andere aanwijzingen dat het plangebied als slaapplaats gebruikt wordt.

Een effect op slaapplaatsen is uitgesloten.

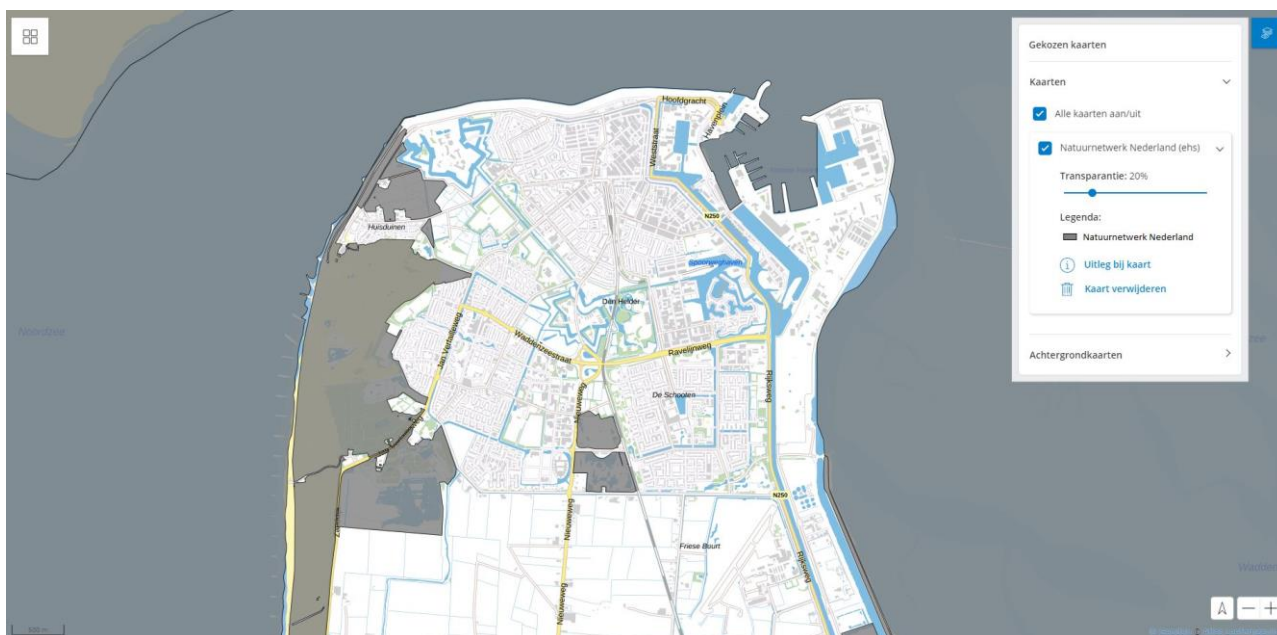
6. ONDERZOEKSRISULTATEN BESCHERMDE GEBIEDEN

6.1 Ligging ten opzichte van beschermde gebieden

De ligging van de planlocatie is op ca. 1,6 kilometer van het Natura 2000-gebied Duinen Den Helder – Callantsoog en op ca. 1 kilometer van Natura-2000 gebied Waddenzee en ca. 2,9 kilometer van het Natura 2000 gebied Noordzeekustzone (zie figuur 7) . Gezien de afstand en de kleinschalige werkzaamheden zal is een negatief effect op de instandhoudingsdoelstellingen van betreffende gebieden zijn uitgesloten. Ook de afstand tot het dichtstbijzijnde Natuur Netwerk Nederland gebied is ca. 1,6 kilometer.



Figuur 7. Overzicht ligging t.o.v. Natura 2000-gebieden.



Figuur 8. Overzicht ligging t.o.v. NNN-gebieden

6.2 Effectbepaling op Natura-2000 gebieden

Gezien de afstand tot Natura 2000 gebieden en de relatieve kleinschaligheid van de werkzaamheden zijn effecten op de instandhoudingsdoelstellingen van Natura 2000-gebieden uitgesloten.

Er zal door de werkzaamheden geen effect zijn op de instandhoudingsdoelstellingen van de Natura 2000-gebieden.

6.3 Effectbepaling op Natuur Netwerk Nederland (NNN)

Het plangebied ligt buiten de aangewezen Natuur Netwerk Nederland gebieden. Gezien de afstand tot het dichtstbijzijnde NNN-gebied van 1,6 kilometer zullen de relatieve kleinschalige werkzaamheden geen effect hebben op het gebied. De bestemmingsplan wijziging zal ook geen effect hebben op de wezenlijke kenmerken en waarden van het NNN.

Er zal door de werkzaamheden en de bestemmingsplanwijziging geen aantasting zijn van de wezenlijke kenmerken en waarden van het NNN. Toetsing is niet nodig.

7. CONCLUSIES

In opdracht van de Gemeente Den Helder, heeft Noordkop Groen, een quickscan Wet natuurbescherming soorten uitgevoerd voor de ruimtelijke ontwikkeling op het Vinkenterrein aan de Fabrieksgracht te Den Helder.

Onderstaand zijn de conclusies uit de voorgaande hoofdstukken samengevat. Een nadere onderbouwing is in de betreffende hoofdstukken te vinden.

7.1 Soortbescherming

Voor de volgende soortgroepen is een effect van de werkzaamheden uitgesloten:

Vleermuizen	Vissen
Overige zoogdieren	Libellen
Amfibieën	Dagvlinders
Reptielen	Vaatplanten

Controle vogels

➤ *Bij start tijdens het broedseizoen dient er gecontroleerd te worden op broedende vogels.*

Ontheffing Wet natuurbescherming

Er is geen ontheffing Wet natuurbescherming ten aanzien van soortbescherming nodig voor de geplande ruimtelijke ontwikkeling.

7.2 Gebiedsbescherming

Natura 2000-gebieden

➤ Er zal door de werkzaamheden geen effect zijn op de instandhoudingsdoelstellingen van de Natura 2000-gebieden.

Natuur Netwerk Nederland (NNN)

➤ Er zal door de werkzaamheden geen aantasting zijn van de wezenlijke kenmerken en waarden van het NNN.

Ontheffing Wet natuurbescherming

Er is geen ontheffing Wet natuurbescherming ten aanzien van gebiedsbescherming nodig voor de geplande ruimtelijke ontwikkeling.

Noordkop Groen,

Den Helder, 1 december 2021



8. BIJLAGEN

BIJLAGE A

GERAADPLEEGDE BRONNEN

Wet natuurbescherming:

<http://wetten.overheid.nl/BWBR0037552/2017-09-01#Aanhef>

https://www.ODnbn.nl/Wet_natuurbescherming

<http://wetten.overheid.nl/jci1.3:c:BWBR0037552&hoofdstuk=3&z=2017-09-01&q=2017-09-01> (Wet Natuurbescherming Hoofdstuk 3 Soorten)

Natura 2000 :

<https://www.natura2000.nl/>

<https://www.synbiosys.alterra.nl/natura2000/googlemapszoek.aspx>

<https://www.atlasleefomgeving.nl/kaarten>

Ruimtelijke ordening:

<http://www.ruimtelijkeplannen.nl/>

<https://bestanden.noord-holland.nl/internet/Onderwerpen/Natuur/nnn-wijzer/index.html>

<https://noord-holland-extern.tercera-ro.nl/MapView/MapViewer/>

<https://www.atlasleefomgeving.nl/kaarten>

Soorten:

Herder, J.E. (red.) 2010. *Atlas van de Noord-Hollandse amfibieën en reptielen*. Landschap Noord-Holland, Heiloo & Stichting Ravon, Nijmegen.

Herder, J.E., J. Kranenbarg, D.M. Hoogeboom, J. Hamers & K. Dekker (red.), 2012. *Atlas van de Noord-Hollandse vissen*. Landschap Noord-Holland, Heiloo & Stichting Ravon, Nijmegen.

Hoogeboom D.M., F. Visbeen, J. Wongergem, W. Ruitenbeek (red.) 2014. *Atlas van de Noord-Hollandse zoogdieren*. Landschap Noord-Holland, Heiloo & Noord-Hollandse Zoogdier Studiegroep (NOZOS), Alkmaar.

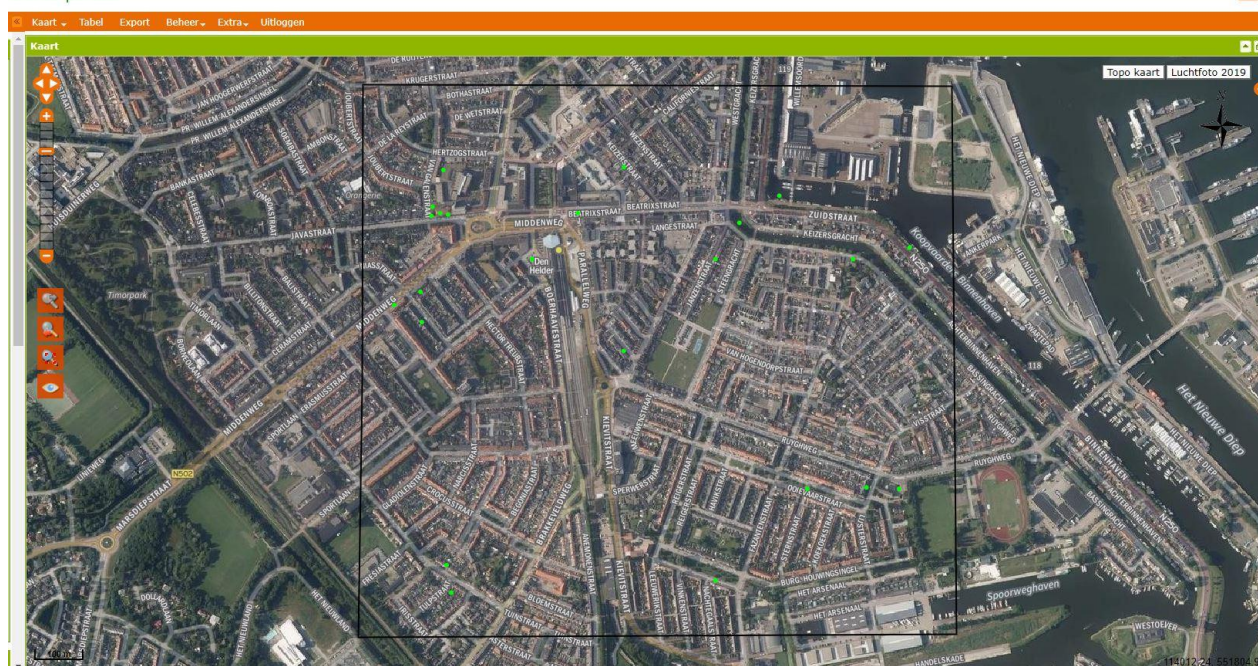
Scharringa, C.J.G., W. Ruitenbeek, P.J. Zomerdijk, 2010. *Atlas van de Noord-Hollandse broedvogels 2005-2009*. Samenwerkende Vogelwerkgroepen Noord-Holland & Landschap Noord-Holland, Heiloo.

BIJLAGE B

Resultaten Habitrichtlijn soorten NDFF tot op ca. 500 meter.

Nationale Databank Flora en Fauna
Uitvoerportaal

NATIONALE DATABANK
FLORA EN FAUNA



Nederlandse naam	N-waarnemingen	N-Min	N-max	Laatste datum
Gewone dwergvleermuis	4	1	1	31-mei-19
Laatvlieger	13	1	1	31-mei-19
Ruige dwergvleermuis	12	1	5	15-sep-20

Nb. NDFD is geraadpleegd op 1 december 2021

BIJLAGE C

Wet Natuurbescherming Hoofdstuk 3 Soorten

§ 3.1. Wet Natuurbescherming; Beschermingsregime soorten Vogelrichtlijn.

Artikel 3.1

1. Het is verboden opzettelijk van nature in Nederland in het wild levende vogels van soorten als bedoeld in artikel 1 van de Vogelrichtlijn te doden of te vangen.
2. Het is verboden opzettelijk nesten, rustplaatsen en eieren van vogels als bedoeld in het eerste lid te vernielen of te beschadigen, of nesten van vogels weg te nemen.
3. Het is verboden eieren van vogels als bedoeld in het eerste lid te rapen en deze onder zich te hebben.
4. Het is verboden vogels als bedoeld in het eerste lid opzettelijk te storen.
5. Het verbod, bedoeld in het vierde lid, is niet van toepassing als de storing niet van wezenlijke invloed is op de staat van instandhouding van de desbetreffende vogelsoort.

Artikel 3.2

1. Het is verboden vogels van soorten als bedoeld in artikel 1 van de Vogelrichtlijn dood of levend, of gemakkelijk herkenbare delen daarvan, of uit deze vogels verkregen producten te verkopen, te vervoeren voor verkoop, onder zich te hebben voor verkoop of ten verkoop aan te bieden.
2. Het verbod, bedoeld in het eerste lid, is niet van toepassing ten aanzien van vogels van soorten, genoemd in bijlage III, deel A, bij de Vogelrichtlijn, die aantoonbaar overeenkomstig het bepaalde bij of krachtens deze wet zijn gedood of gevangen, onderscheidenlijk verkregen, en ten aanzien van delen of producten van die vogels.
3. Het verbod, bedoeld in het eerste lid, is niet van toepassing ten aanzien van bij algemene maatregel van bestuur aangewezen vogels van soorten, genoemd in bijlage III, deel B, bij de Vogelrichtlijn, die aantoonbaar overeenkomstig het bepaalde bij of krachtens deze wet zijn gedood of gevangen, onderscheidenlijk verkregen, en ten aanzien van delen of producten van die vogels.
4. Bij of krachtens algemene maatregel van bestuur kunnen regels worden gesteld over de verkoop, het vervoer voor verkoop, het onder zich hebben voor verkoop of het ten verkoop aanbieden van vogels van soorten, aangewezen op grond van het derde lid, en delen of producten van die vogels.
5. Een vogelsoort wordt op grond van het derde lid uitsluitend aangewezen, indien de handelingen, bedoeld in het eerste lid, uitgevoerd overeenkomstig regels als bedoeld in het vierde lid, er niet toe leiden dat het populatieniveau, de geografische verspreiding of de omvang van de voortplanting van deze soort in gevaar wordt gebracht of kan worden gebracht.
6. Het is verboden, anders dan voor verkoop, vogels, delen of producten als bedoeld in het eerste lid, onder zich te hebben of te vervoeren, tenzij deze vogels, delen of producten aantoonbaar overeenkomstig het bepaalde bij of krachtens deze wet zijn gedood of gevangen, onderscheidenlijk verkregen.

§ 3.2. Wet Natuurbescherming; Beschermingsregime soorten Habitatrichtlijn.

Artikel 3.5

1. Het is verboden in het wild levende dieren van soorten, genoemd in bijlage IV, onderdeel a, bij de Habitatrichtlijn, bijlage II bij het Verdrag van Bern of bijlage I bij het Verdrag van Bonn, in hun natuurlijk verspreidingsgebied opzettelijk te doden of te vangen.
2. Het is verboden dieren als bedoeld in het eerste lid opzettelijk te verstoren.
3. Het is verboden eieren van dieren als bedoeld in het eerste lid in de natuur opzettelijk te vernielen of te rapen.
4. Het is verboden de voortplantingsplaatsen of rustplaatsen van dieren als bedoeld in het eerste lid te beschadigen of te vernielen.
5. Het is verboden planten van soorten, genoemd in bijlage IV, onderdeel b, bij de Habitatrichtlijn of bijlage I bij het Verdrag van Bern, in hun natuurlijke verspreidingsgebied opzettelijk te plukken en te verzamelen, af te snijden, te ontwortelen of te vernielen.

Artikel 3.6

1. Het is verboden dieren of planten van soorten, genoemd in bijlage IV bij de Habitatrichtlijn, bijlage I of II bij het Verdrag van Bern of bijlage I bij het Verdrag van Bonn, onder zich te hebben voor verkoop, te vervoeren voor verkoop, te verhandelen, te ruilen of te koop of te ruil aan te bieden.
2. Het is verboden, anders dan voor verkoop, dieren of planten als bedoeld in het eerste lid onder zich te hebben of te vervoeren.
3. De verboden, bedoeld in het eerste en tweede lid, zijn niet van toepassing ingeval de in dat lid bedoelde dieren en planten aantoonbaar zijn gefokt of gekweekt.

§ 3.3. Wet Natuurbescherming; Beschermingsregime andere soorten

Artikel 3.10

1. Onverminderd artikel 3.5, eerste, vierde en vijfde lid, is het verboden:
 - a. in het wild levende zoogdieren, amfibieën, reptielen, vissen, dagvlinders, libellen en kevers van de soorten, genoemd in de bijlage, onderdeel A, bij deze wet, opzettelijk te doden of te vangen;
 - b. de vaste voortplantingsplaatsen of rustplaatsen van dieren als bedoeld in onderdeel a opzettelijk te beschadigen of te vernielen, of
 - c. vaatplanten van de soorten, genoemd in de bijlage, onderdeel B, bij deze wet, in hun natuurlijke verspreidingsgebied opzettelijk te plukken en te verzamelen, af te snijden, te ontwortelen of te vernielen.
2. Artikel 3.8, met uitzondering van het derde en vierde lid, is van overeenkomstige toepassing op de verboden, bedoeld in het eerste lid, met dien verstande dat, in aanvulling op de redenen, genoemd in het vijfde lid, onderdeel b, de noodzaak voor de ontheffing of vrijstelling ook verband kan houden met handelingen:
 - a. in het kader van de ruimtelijke inrichting of ontwikkeling van gebieden, daaronder begrepen het daaropvolgende gebruik van het ingerichte of ontwikkelde gebied;
 - b. ter voorkoming van schade of overlast, met inbegrip van schade aan sportvelden, schietterreinen, industrieterreinen, kazernes, of begraafplaatsen;
 - c. ter beperking van de omvang van de populatie van dieren, in verband met door deze dieren ter plaatse en in het omliggende gebied veelvuldig veroorzaakte schade of in verband met de maximale draagkracht van het gebied waarin de dieren zich bevinden;
 - d. ter voorkoming of bestrijding van onnodig lijden van zieke of gebrekkige dieren;
 - e. in het kader van bestendig beheer of onderhoud in de landbouw of bosbouw;

- f. in het kader van bestendig beheer of onderhoud aan vaarwegen, watergangen, waterkeringen, waterstaatswerken, oevers, vliegvelden, wegen, spoorwegen of bermen, of in het kader van natuurbeheer;
 - g. in het kader van bestendig beheer of onderhoud van de landschappelijke kwaliteiten van een bepaald gebied, of
 - h. in het algemeen belang.
3. De verboden, bedoeld in het eerste lid, onderdelen a, en b, zijn niet van toepassing op de bosmuis, de huisspitsmuis en de veldmuis voor zover deze dieren zich in of op gebouwen of daarbij behorende erven of roerende zaken bevinden.

BIJLAGE D

Artikel 19 Natuurnetwerk Nederland en natuurverbindingen

1. Een bestemmingsplan voor gebieden aangeduid op kaart 4 en op de digitale verbeelding ervan als natuurnetwerk Nederland of als natuurverbinding strekt tot de bescherming, instandhouding en ontwikkeling van de wezenlijke kenmerken en waarden van de gebieden.
2. Een bestemmingsplan als bedoeld in het eerste lid stelt regels in het belang van de bescherming, instandhouding en ontwikkeling van de wezenlijke kenmerken en waarden van de gebieden. Bij het stellen van deze regels moeten de wezenlijke kenmerken en waarden van de gebieden in acht worden genomen.
3. Een bestemmingsplan als bedoeld in het eerste lid maakt geen nieuwe activiteiten mogelijk die per saldo leiden tot een significante aantasting van de wezenlijke kenmerken en waarden, of tot een vermindering van de oppervlakte van het natuurnetwerk Nederland of de natuurverbindingen, of van de samenhang tussen die gebieden.
4. In afwijking van het derde lid kan een bestemmingsplan als bedoeld in het eerste lid nieuwe activiteiten mogelijk maken, indien:
 - a. er sprake is van een groot openbaar belang;
 - b. er geen reële alternatieven zijn, en;
 - c. de negatieve effecten op de wezenlijke kenmerken en waarden, oppervlakte en samenhang worden beperkt en de overblijvende effecten gelijkwaardig worden gecompenseerd.
5. Bij toepassing van het vierde lid voldoet het bestemmingsplan aan de ruimtelijke kwaliteitseisen als bedoeld in artikel 15 en is een bestemmingsplan in overeenstemming met het gestelde in artikel 5a of artikel 5c.
6. Voor zover het vierde lid, aanhef en onder c van toepassing is, is artikel 25, vierde lid, niet van toepassing.
7. De wezenlijke kenmerken en waarden als bedoeld in dit artikel zijn neergelegd in bijlage 3, Wezenlijke kenmerken en waarden natuurnetwerk Nederland provincie Noord-Holland bij de verordening.
8. Gedeputeerde staten kunnen, gehoord de desbetreffende commissie van provinciale staten, de begrenzing van het natuurnetwerk Nederland en de natuurverbindingen, als aangegeven op kaart 4 en de digitale verbeelding ervan, wijzigen:
 - a. ten behoeve van een verbetering van de samenhang of een betere planologische inpassing van het natuurnetwerk Nederland, voor zover:
 - * de wezenlijke kenmerken en waarden van het natuurnetwerk Nederland worden behouden; en
 - * de oppervlakte van het natuurnetwerk Nederland ten minste gelijk blijft; of
 - b. ten behoeve van een kleinschalige ontwikkeling, voor zover:
 - * de aantasting van de wezenlijke kenmerken en waarden en de samenhang van het natuurnetwerk Nederland beperkt is;
 - * de ontwikkeling per saldo gepaard gaat met een versterking van de wezenlijke kenmerken en waarden van het Natuurnetwerk Nederland, of een vergroting van de oppervlakte van het natuurnetwerk Nederland; en
 - * de oppervlakte van het natuurnetwerk Nederland ten minste gelijk blijft; of
 - c. ten behoeve van de toepassing van het vierde lid.
9. Gedeputeerde staten kunnen nadere regels stellen ten aanzien van de wijze waarop compensatie als bedoeld in het vierde lid, aanhef en onder c, plaatsheeft, gehoord de desbetreffende commissie van provinciale staten.